
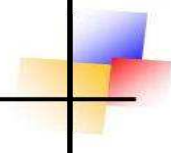


---



soluzione informatica

# Normalizzazione e Geocodifica Indirizzi



## soluzione informatica Normalizzazione e Geocodifica Indirizzi

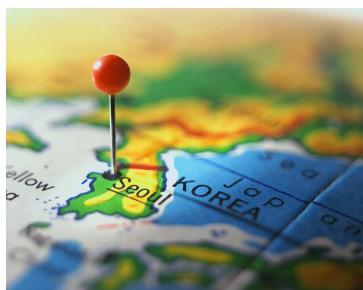
### cos'è

La soluzione informatica per la Normalizzazione e Geocodifica Indirizzi web è lo strumento informatico che

- ✓ **verifica, corregge** i "dati" relativi agli indirizzi e ne **recupera** eventuali informazioni mancanti sia in fase di immissione che per i dati già presenti nel "data base" ("normalizzazione")
- ✓ **assegna coordinate geografiche** quindi localizza esattamente gli indirizzi inseriti sia nazionali che esteri ("geocodifica")

Il modulo può essere integrato all'interno dei nostri software (es. soluzioni gestionali e verticali EGGs.web) ed in questo caso fornisce i "dati" in "tempo reale", evitando che l'operatore debba rivolgersi a strutture esterne; all'atto dell'inserimento o modifica anagrafica, fornisce la validazione dei "dati" ed eventualmente il loro completamento (ad esempio: non si conosce il "c.a.p.").

In alternativa, fornendoci i vostri database (in formato da concordare) oppure contattandoci per una estrapolazione, possiamo restituirveli completamente normalizzati e completi delle coordinate geografiche richieste.



### operatività (consideriamo ad esempio: Abbiategrasso):

Lo strumento supporta

- ✓ a livello di parola
  - Carattere errato: Abbiategrasso
  - Carattere mancante: Abbiategrasso
  - Carattere aggiunto: Abbiategrasso
  - Inversione di carattere: Abbiategrasso
  - Troncamento carattere: Abbiateg
  - Spazio: Abbiategrasso
- ✓ oltre le similitudini a livello di parola
  - Parole separate: Carlo Magno invece di Carlomagno
  - Parole composte: L.Davinci invece di Leonardo Da Vinci
  - Inversione di parole: Via Giuseppe Mazzini invece di Via Mazzini Giuseppe
  - Omissione di parole: Via Dante invece di Via Dante Alighieri

Lo strumento è

- ✓ semplice da utilizzare
- ✓ fruibile da qualsiasi postazione collegata ad "internet" (in quanto "web") \*
- ✓ dotato di copertura a livello europeo (attraverso precisi stradari sempre aggiornati)
- ✓ integrabile, a richiesta, con altre applicazioni "online" (ad esempio: "CRM", pagine "web", formulari, ecc.....)
- ✓ integrato o compatibile con il sistema "gestionale" \*
- ✓ facile da installare

\* servizio in ASP disponibile per le aziende che utilizzano i nostri software

soluzione informatica  
**Normalizzazione e  
Geocodifica Indirizzi**

---

## vantaggi

- ✓ dati" anagrafici sempre corretti ("normalizzazione")
- ✓ risposta immediata ("web") \*
- ✓ massima qualità di servizio ("normalizzazione/geocodifica")
- ✓ ottimizzazione attività logistiche e promozionali ("geocodifica")

\* servizio in ASP disponibile per le aziende che utilizzano i nostri software

## valorizzazione del servizio

Le aziende interessate potranno usufruire del servizio di normalizzazione e georeferenziazione degli indirizzi in due modalità:

- ✓ **ASP/software:**  
In questa modalità la normalizzazione degli indirizzi verrà effettuata direttamente dal cliente. Verrà fornito il software di normalizzazione e georeferenziazione completo, corredato da un numero prestabilito di indirizzi da poter normalizzare (50.000, 100.000, ecc...).
- ✓ **"remota":**  
In questa modalità il cliente ci affiderà il database di indirizzi da normalizzare e georeferenziare che gli verrà restituito debitamente normalizzato.

